


ou vf/kdkj dh I ðkook; a , oa okLrfod fdz; kÙo; u

Potential and Performance of the Forest Right Act

Viren lobo
Managing trustee



Dr. Sunil Dubey
Jt. Managing Trustee

417/24, EDEN, Rani Road, Near Sanjay Park, Udaipur – 313001 (Rajasthan)

Mob. 9828270661, 9460573746, 9352507157, 7014920553

E-Mail – ielaindia15@gmail.com ; vlobo62@gmail.com ; dubeys1230@gmail.com

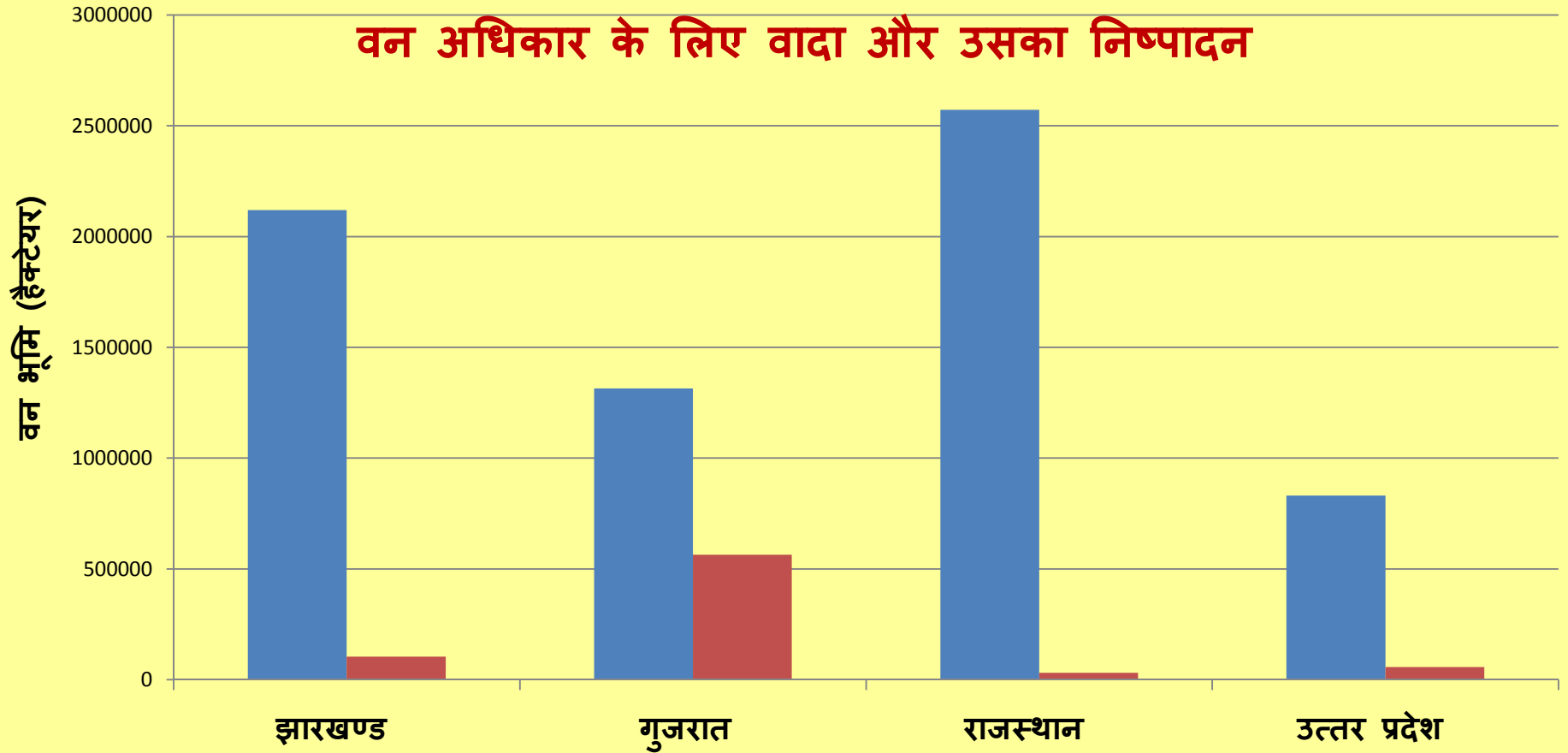
Forests as Land Use in Villages - Verification of 1999 FSI Assessment in 2014 by Viren Lobo & Sunil Dubey

State/UT	Total No. of Villages		Villages Having Forest			
			Villages Having Forests		Forest Area (ha)	
	FSI	SPWD	FSI	SPWD	FSI	SPWD
Bihar	67513	77698	17044	18680	2502137	2502137.23
Gujarat	18028	18509	4732	4846	1354765	1354714.53
Rajasthan	37889	39810	7114	7540	2109981	2109980.61
Uttar Pradesh	112803	123950	23900	24977	3374665	3374664.62
Total of India (Including N-E States)	580797	627334	167709	168770	32198305	44428442.08

भारत में वन अधिकार के लिए वादा और उसका निष्पादन
Promise & Performance of Forest Right in India

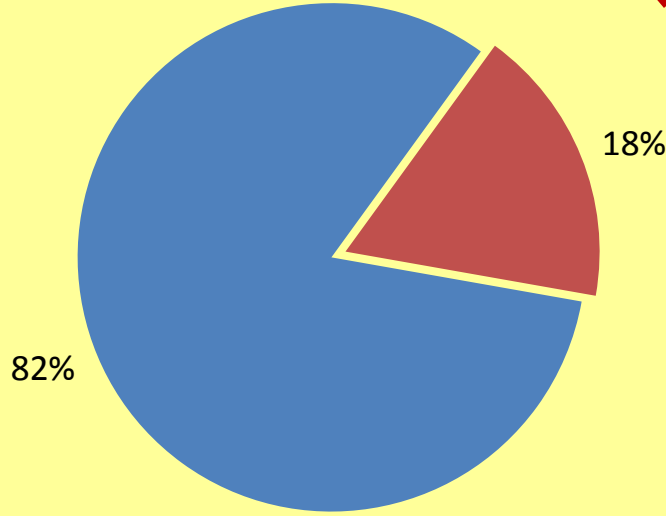
राज्य	परंपरागत सीमाओं के अंतर्गत वन भूमि (हैक्टेयर) 2016	अधिकार प्रदान की गई वन भूमि (हैक्टेयर) मार्च 2022
झारखण्ड	2119095.9	104066.86
गुजरात	1314439.2	563894.94
राजस्थान	2572105.5	30787.83
उत्तर प्रदेश	830901.4	56642.34
संपूर्ण भारत (5 उत्तर-पूर्वी राज्यों को छोड़कर)	36199813.4	6439638.40

वन अधिकार के लिए वादा और उसका निष्पादन



■ परंपरागत सीमाओं के अंतर्गत वन भूमि (हैक्टेयर) 2016 ■ अधिकार प्रदान की गई वन भूमि (हैक्टेयर) मार्च 2022

संपूर्ण भारत



- परंपरागत सीमाओं के अंतर्गत शेष वन भूमि (हैक्टेयर) 2016
- अधिकार प्रदान की गई वन भूमि (हैक्टेयर) मार्च 2022

संपूर्ण भारत (5 उत्तर-पूर्वी राज्यों को छोड़कर)	परंपरागत सीमाओं के अंतर्गत वन भूमि (हैक्टेयर) 2016	अधिकार प्रदान की गई वन भूमि (हैक्टेयर) मार्च 2022	परंपरागत सीमाओं के अंतर्गत शेष वन भूमि (हैक्टेयर) मार्च 2022
	36199813.4	6439638.4	29760175

राजस्थान 2022

संभावित (POTENTIAL)

- राज्य में कुल रिकॉर्ड वन क्षेत्र - 3274448.80 Ha
- गाँवों की संख्या जिनमें राजस्व भूमि पर वन क्षेत्र है - 11183
- गाँवों का कुल भौगोलिक क्षेत्रफल जिनमें राजस्व भूमि पर वन क्षेत्र है - 9242711.22 Ha

गाँवों की राजस्व भूमि पर वन क्षेत्र का क्षेत्रफल (सामुदायिक वन संसाधन अधिकार के लिए उपलब्ध न्यूनतम वन क्षेत्र)

2717530.96 Ha

राजस्थान में वन अधिकार अधिनियम का क्रियान्वयन
जुलाई 2022

राज्य में कुल प्राप्त दावे	112330 +1770
राज्य में कुल स्वीकृत दावे	48339
राज्य में विभिन्न स्तर पर निरस्त दावे	62221
राज्य में विभिन्न स्तर पर खारिज दावे	50109
जारी अधिकार पत्रों की कुल संख्या	48339
जारी अधिकार पत्रों का कुल क्षेत्रफल	31371.94 हैक्टेयर 1.15 %
जारी व्यक्तिगत अधिकार पत्रों की संख्या	47741
जारी व्यक्तिगत अधिकार पत्रों का क्षेत्रफल	26415.28 हैक्टेयर
जारी सामुदायिक अधिकार पत्रों की संख्या (?)	598 (?)
जारी सामुदायिक अधिकार पत्रों का क्षेत्रफल (?)	4956.39 हैक्टेयर (?)
प्रक्रियाधीन दावों की संख्या	1770

जल संधारण अधिनियम/कानून का क्रियान्वयन

33 में से केवल 16 जिलों में जल संधारण का क्रियान्वयन

जल संधारण अधिनियम/कानून का क्रियान्वयन

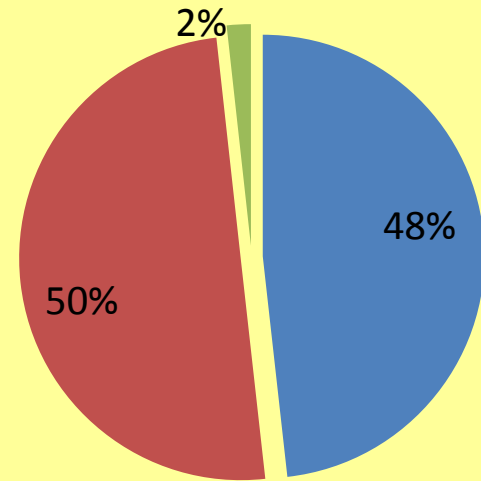
31371-94 करोड़

जल संधारण अधिनियम/कानून का क्रियान्वयन

केवल 1-15 %

जल संधारण अधिनियम/कानून का क्रियान्वयन

Summary of FRA Implementation



Recognized Claims Rejected Claims Pending Claims

i. व्यक्तिगत दावे

- स्वीकृत दावे - 35695
- स्वीकृत वन क्षेत्र - 21941.71 Ha
- प्रति दावा औसत स्वीकृत वन क्षेत्र - 0.615 Ha

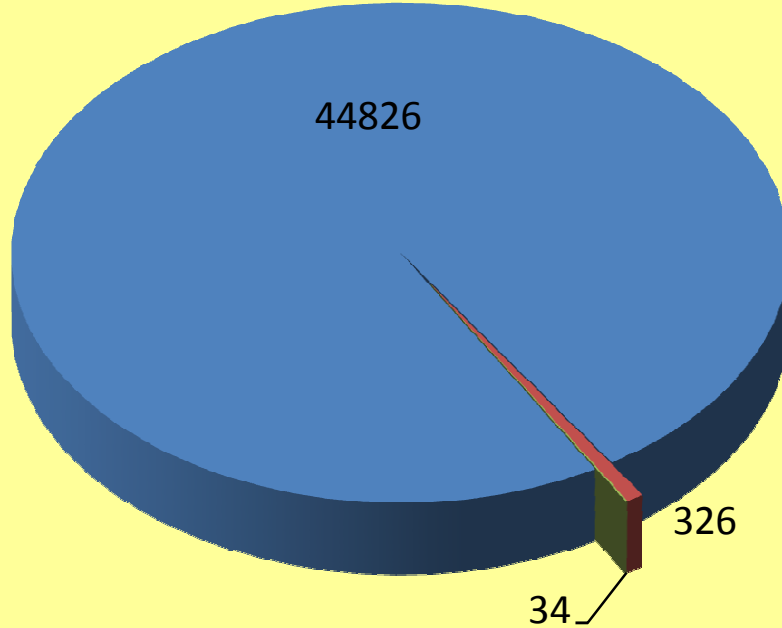
ii. सामुदायिक दावे {धारा 3 (2)}

- स्वीकृत दावे - 326
- स्वीकृत वन क्षेत्र – 1599.1 Ha
- प्रति दावा औसत स्वीकृत वन क्षेत्र - 4.90 Ha

iii. सामुदायिक वन संसाधन दावे {धारा 3 (1)}

- स्वीकृत दावे - 34
- स्वीकृत वन क्षेत्र – 3371.93 Ha
- प्रति दावा औसत स्वीकृत वन क्षेत्र - 99.17 Ha

श्रेणीबद्ध स्वीकृत दावे



- व्यक्तिगत दावे
- सामुदायिक दावे धारा 3 (2)
- सामुदायिक वन संसाधन दावे धारा 3 (1)

व्यक्तिगत दावे	44826
सामुदायिक दावे धारा 3 (2)	326
सामुदायिक वन संसाधन दावे धारा 3 (1)	34

District-wise Recorded Forest Area v/s Area Recognized under FRA

